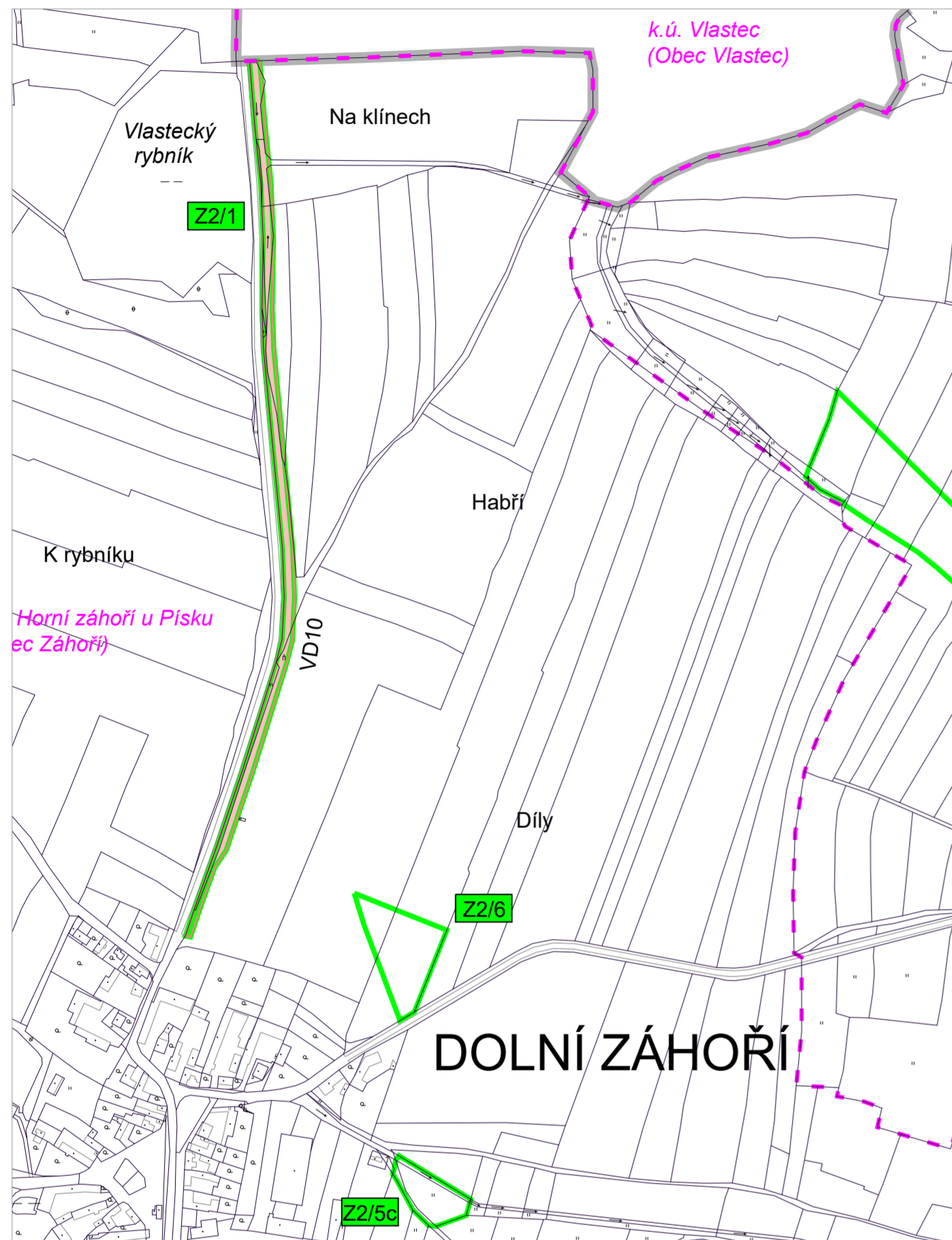


VÝKRES VEŘEJNĚ PROSPĚŠNÝCH STAVEB, OPATŘENÍ A ASANACÍ

1 : 5 000

ZMĚNA Č. 2 ÚZEMNÍHO PLÁNU ZÁHOŘÍ

Lokalita Z2/1, Z2/5c



VEŘEJNĚ PROSPĚŠNÉ STAVBY

VD3 Silnice I/29 - obchvat Záhoří vč. souvisejících staveb (koridor CNZ-D3)
 VD4 Silnice I/29 - homogenizace stávající silnice vč. souvisejících staveb (koridor CNU-D4)
 VD10 Cyklostezka Záhoří - Vlastec (DSu14)
 VT2 ČOV Třešně vč. souvisejících staveb (TW, Z46)

SEZNAM ŘEŠENÝCH LOKALIT V RÁMCI ZMĚNY Č. 2 (jsou vypsány pouze lokality týkající se výkresu VPS a VPO)

Lokalita Z2/1 - parc. č. 410/6, 570/3, část 571/1, část 572/2, část 572/3, 572/4, 572/5, 572/6, část 607, část 609/12, část 609/13, část 609/14

Vymezení cyklostezky směrem na Vlastec - plocha DSu14 (8 269 m²) - **vymezení veřejně prospěšné stavby VD10.**

Lokalita Z2/4n - parc. č. část 263/21, část 263/22, část 263/23

Vymezení návrhové plochy technické infrastruktury - vodní hospodářství **TW** - zastavitelná plocha **Z46** (2 606 m²) - **vymezení veřejně prospěšné stavby VT2.**

Lokalita Z2/4v

Vymezení koridorů dopravní infrastruktury **CNZ-D3** a **CNU-D4** pro úpravy na silnici I/29 - **rozšíření veřejně prospěšné stavby VD3 a VD4.**

Lokalita Z2/5c - parc. č. část 973/4, část 712/35, 712/24 (2 651 m²)

Vymezení stávající plochy technické infrastruktury - vodní hospodářství **TW** a stávající vodní plochy a toky **WT** (původně jako zastavitelná plocha **Z.ZÁ.1**) - **vypuštění veřejně prospěšné stavby VT1.**

ZÁZNAM O ÚČINNOSTI	
Označení správního orgánu, který změnu územního plánu vydal:	Zastupitelstvo obce Záhoří, pod č. usn. 10/2022 ze dne 5. 4. 2022
Datum nabytí účinnosti změny územního plánu:
Jméno a příjmení, funkce a podpis oprávněné úřední osoby pořizovatele:	
Petr Kápl, starosta obce Záhoří	Ing. arch. Radek Boček, osoba zajišťující splnění kvalifikačních požadavků dle ust. § 24 stavebního zákona
Podpis a otisk úředního razítka:	Podpis a otisk úředního razítka:

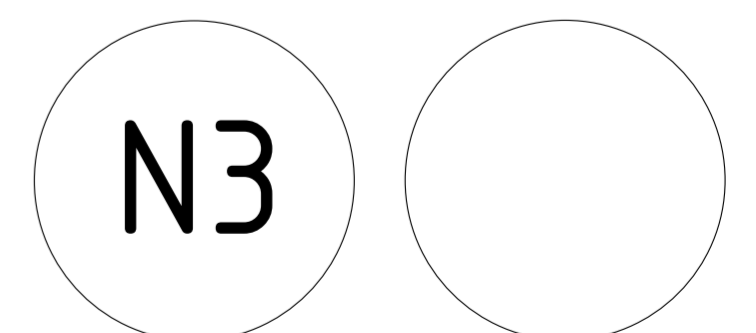
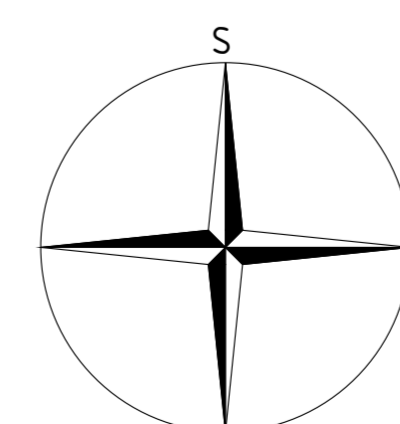
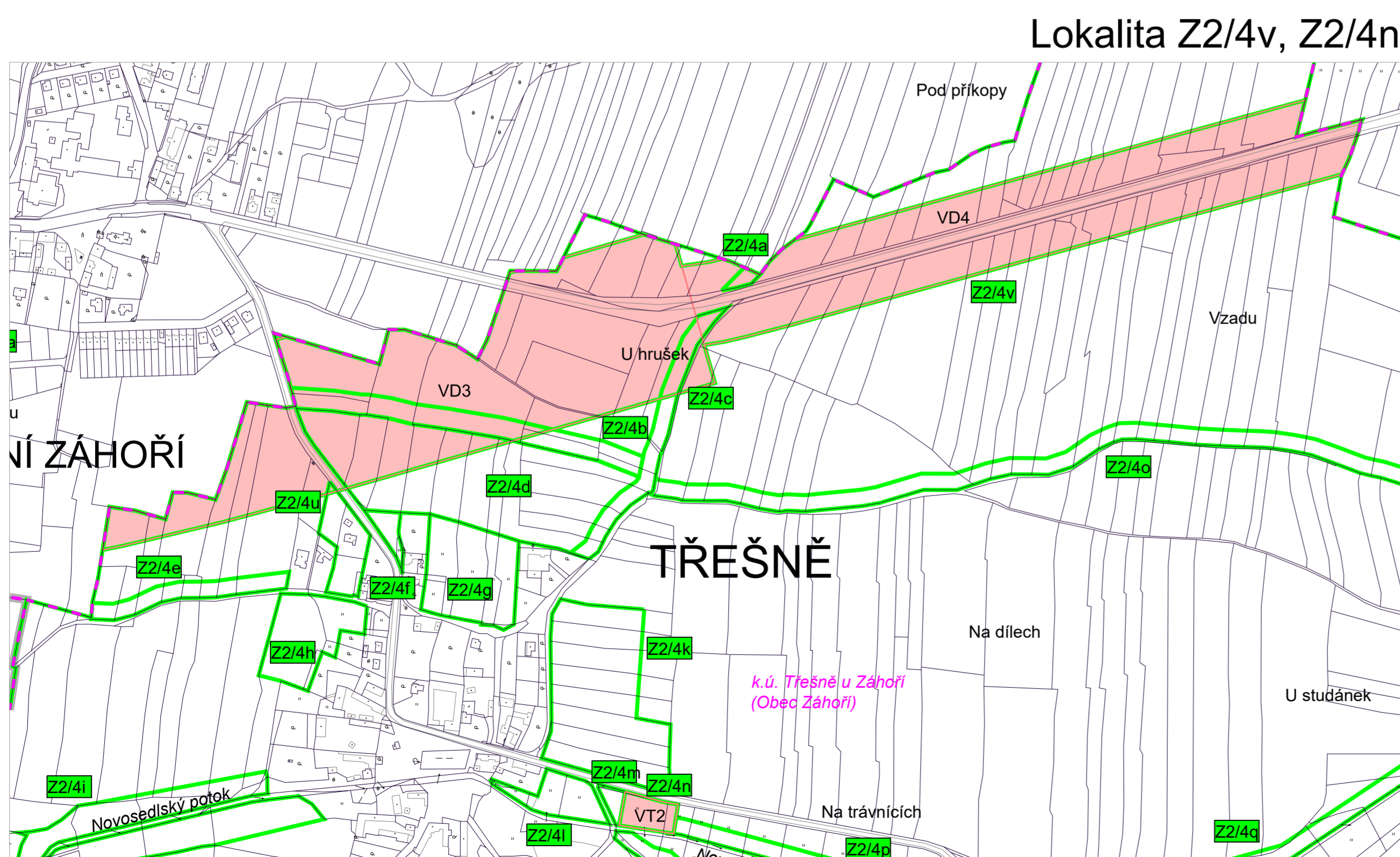
LEGENDA

- hranice správního území obce
- hranice katastrálního území
- hranice parcel
- vymezení řešeného území změny č. 2, označení

PLOCHY A KORIDORY S MOŽNOSTÍ VYVLASTNĚNÍ

VEŘEJNĚ PROSPĚŠNÉ STAVBY

- VD10 dopravní infrastruktura, označení
- VT2 technická infrastruktura, označení



PARÉ	ZMĚNA Č. 2 ÚZEMNÍHO PLÁNU ZÁHOŘÍ
VÝKRES VEŘEJ. PROSPĚŠ. STAVEB, OPATŘENÍ A ASANACÍ	
Pořizovatel	Obecní úřad Záhoří, Ing. arch. Radek Boček
Schvalující orgán	Zastupitelstvo obce Záhoří
Zpracovatel	Atelier M.A.A.T., s. r. o., IČO: 281 45 968
Zodpov. projektant	Ing. arch. Martin Jirovský, Ph.D., MBA, DIS., ČKA 03 311
Datum: květen 2022	Fáze: Finální podoba M 1 : 5 000