

# VÝKRES ZÁKLADNÍHO ČLENĚNÍ ÚZEMÍ 1 : 5 000

# ZMĚNA Č. 1 ÚZEMNÍHO PLÁNU ZÁHOŘÍ

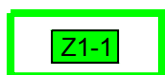
## SEZNAM ŘEŠENÝCH LOKALIT ZMĚNOU Č. 1

### Lokalita Z1-1

k.ú. Kašina Hora: část parc. č. 421/8, 421/51, 421/52

Posun hranice původní zastavitelné plochy **Z.KA.3** pro bydlení v RD - venkovské (BV-N) severním směrem o cca 10 m (zvětšení plochy o 359 m<sup>2</sup>). Tím se o tuto část zmenšuje plocha **Z.KA.2** pro bydlení BV-N ve II. etapě.

## LEGENDA





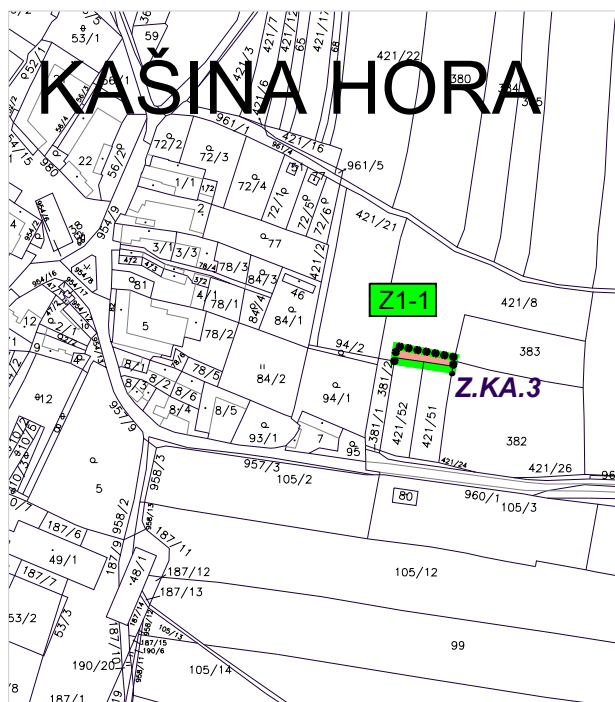
hranice řešeného území  
Změnou č. 1 vč. označení



hranice parcel



zastavitelné plochy, označení plochy



PARÉ

ZMĚNA Č. 1 ÚZEMNÍHO PLÁNU ZÁHOŘÍ

VÝKRES ZÁKLADNÍHO ČLENĚNÍ ÚZEMÍ	
Pořizovatel	Obecní úřad Záhoří, Ing. arch. Radek Boček
Schvalující orgán	Zastupitelstvo obce Záhoří
Zpracovatel	Relax M.A.A.T., s. r. o., IČ: 071 42 226
Zodpov. projektant	Ing. arch. Martin Jirovský, Ph.D., MBA, DiS., ČKA 03 311
Datum: prosinec 2019	Fáze: Návrh ÚP pro veřejné projednání
	M 1 : 5 000